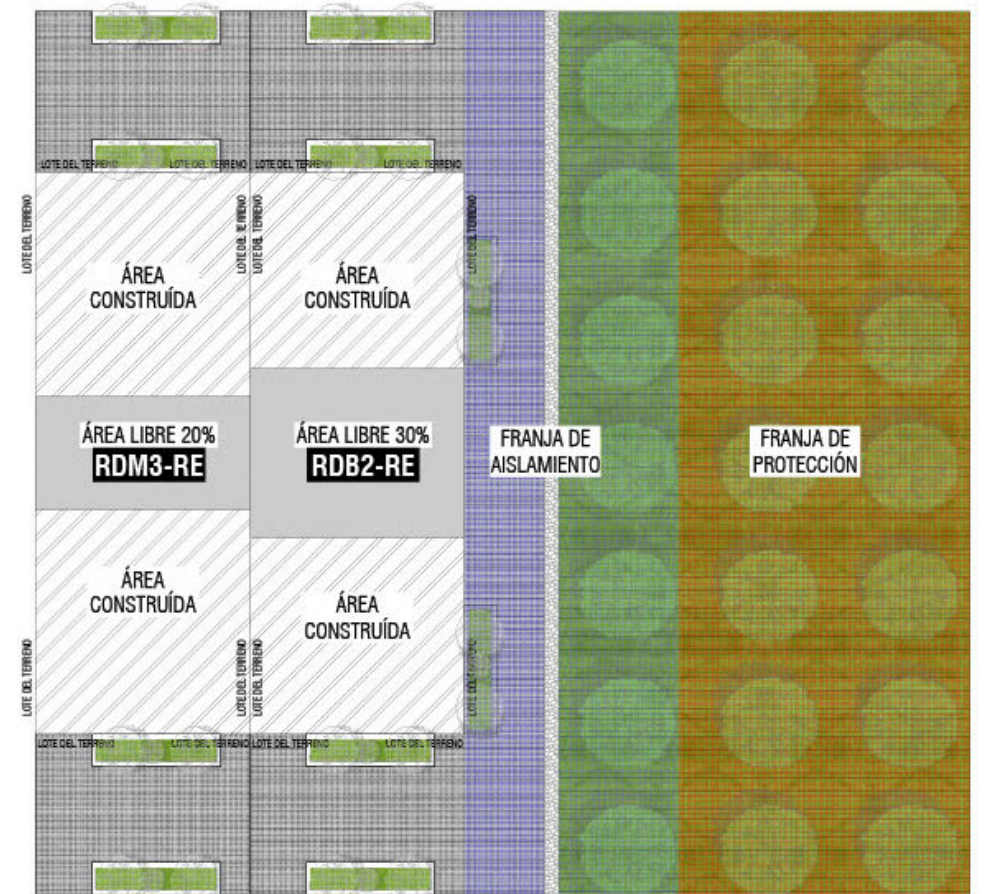
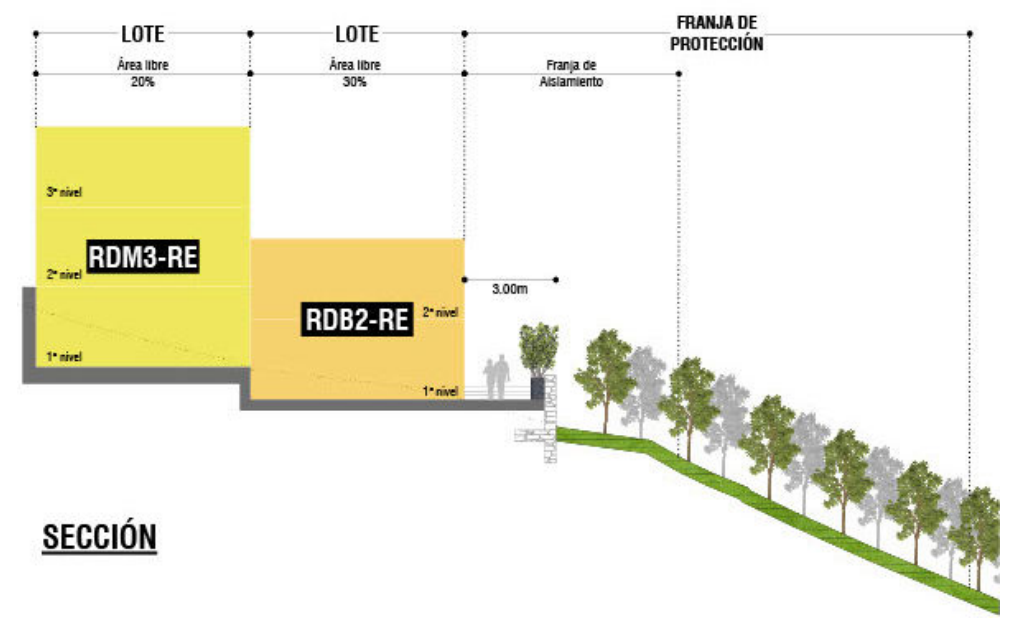


ZONIFICACIÓN Y USO DE SUELO
1:1,500

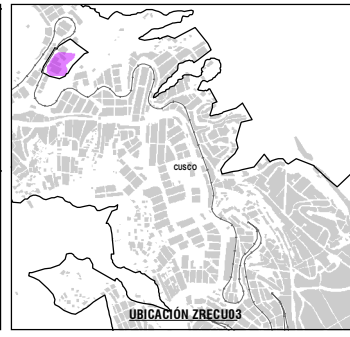
PARÁMETROS GRÁFICOS



PLANTA

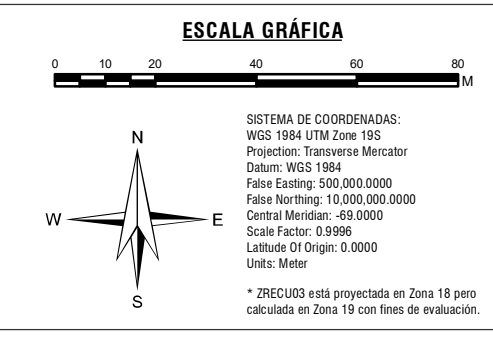


SECCIÓN



LEYENDA

ZONA DE REGLAMENTACION ESPECIAL	INFRAESTRUCTURA EXISTENTE	ZONIFICACIÓN Y USO DE SUELO
ÁMBITO DE ESTUDIO	MURO DE CONTENCIÓN	RESIDENCIAL DENSIDAD BAJA - REGLAMENTACIÓN ESPECIAL
AGRUPACIONES URBANAS	MURO GAVIÓN	RESIDENCIAL DENSIDAD MEDIA - REGLAMENTACIÓN ESPECIAL
MANZANAS ENTORNO	CERCO PERIMÉTRICO	RESIDENCIAL DENSIDAD MEDIA
CURVAS DE NIVEL		OTROS USOS
RED HÍDRICA		ZONA DE PROTECCIÓN - REGLAMENTACIÓN ESPECIAL
VÍA FÉRREA		ÁREA VERDE
VEREDAS		
QHAPAQ ÑAN		
CAMINO SECUNDARIO		
FRANJA DE PROTECCIÓN		



	MUNICIPALIDAD PROVINCIAL DE CUSCO		GERENCIA DE DESARROLLO URBANO Y RURAL		
PLAN ESPECÍFICO ZRECU03					
PROYECTO: "MEJORAMIENTO Y RECUPERACIÓN DE LAS CONDICIONES DE HABITABILIDAD URBANA EN 41 ZONAS DE REGLAMENTACIÓN ESPECIAL DE LA PROVINCIA DE CUSCO"					
MAPA: ZONIFICACIÓN Y USO DE SUELO					
AGROPACIONES Y/O SECTOR:		A.P.V. HUASAHUARA - QUEBRADA LUIS HUAYCO		CÓDIGO: MD-FC 07A	
FUENTE: - P.M. CUSCO - SGOTP - P.O.U. CUSCO - SGOTP - LEVANTAMIENTO TOPOGRÁFICO 41 ZRE - FICHA TÉCNICA 41 ZRE - HABILITACIONES URBANAS	UBICACIÓN: DEPARTAMENTO: CUSCO PROVINCIA: CUSCO DISTRITO: CUSCO	ELABORADO POR: EQUIPO TÉCNICO PM41ZRE	ESCALA: 1:1.500	ABRIL - 2022	